



NATIONAAL PARK
Drents-Friese Woud

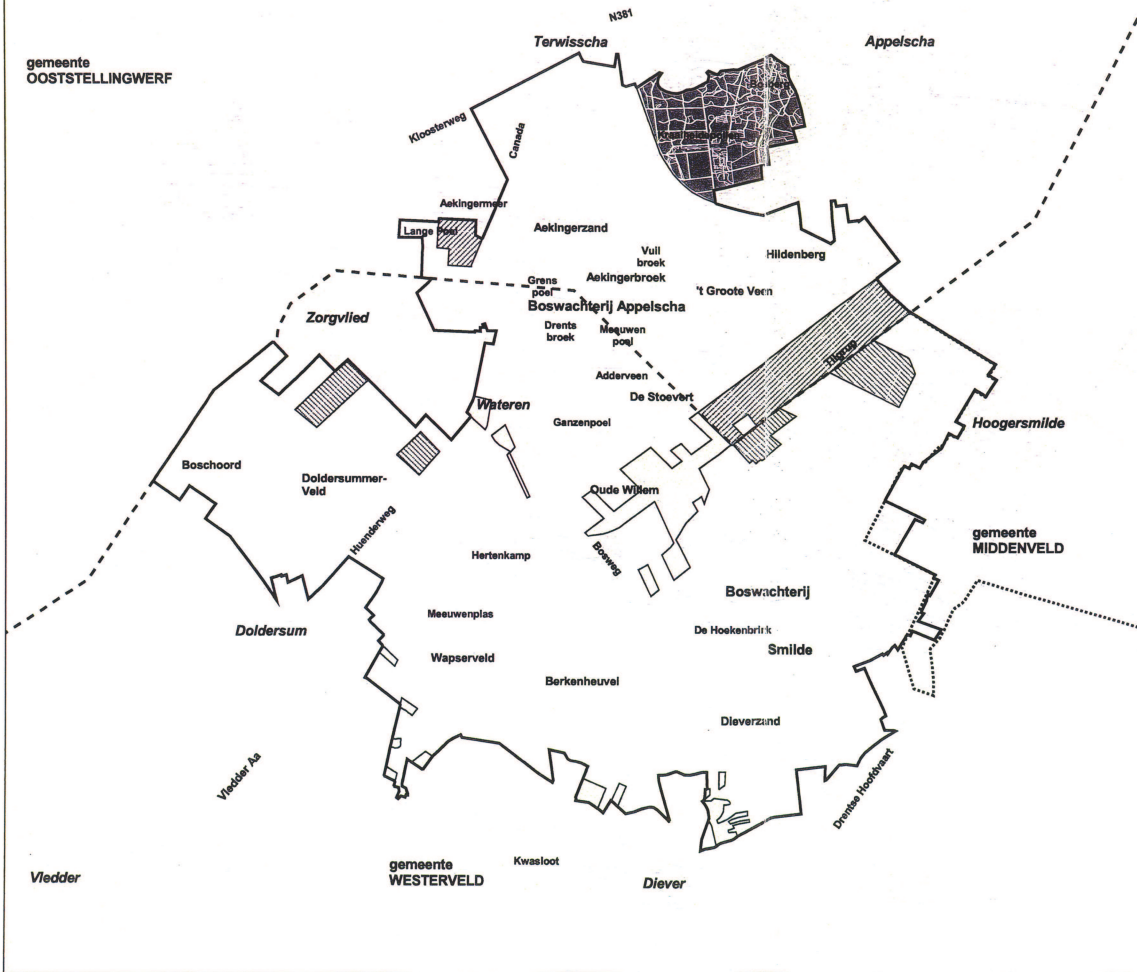
Beheer- en Inrichtingsplan Drents-Friese Woud

Beheer- en Inrichtingsplan
Drents-Friese Woud



Kaart 1: Overzichtskaart

gemeente
OOSTSTELLINGWERF




- grens plangebied
- provinciegrens
- gemeentegrens
- niet verworven plangebied (relatienota)
- niet begrensd uitwerkingsgebied (begrenzing EHS Drenthe)
- niet begrensd uitwerkingsgebied (begrenzing EHS ROM-project)
- uitwerkingsgebied (verworven)

BRON:
Topografische ondergrond (c) Topografische Dienst, Emmen (1994).
Provincie Drenthe.

NR.	DATUM	WIJZIGING	GET.	GE.	PROJ.

OVERLEGORGaan NATIOnAAL PARK DRENTS-FRIESE WOUd i.o.
BEHEER- EN INRICHTINGSPLAN
DRENTS-FRIESE WOUd

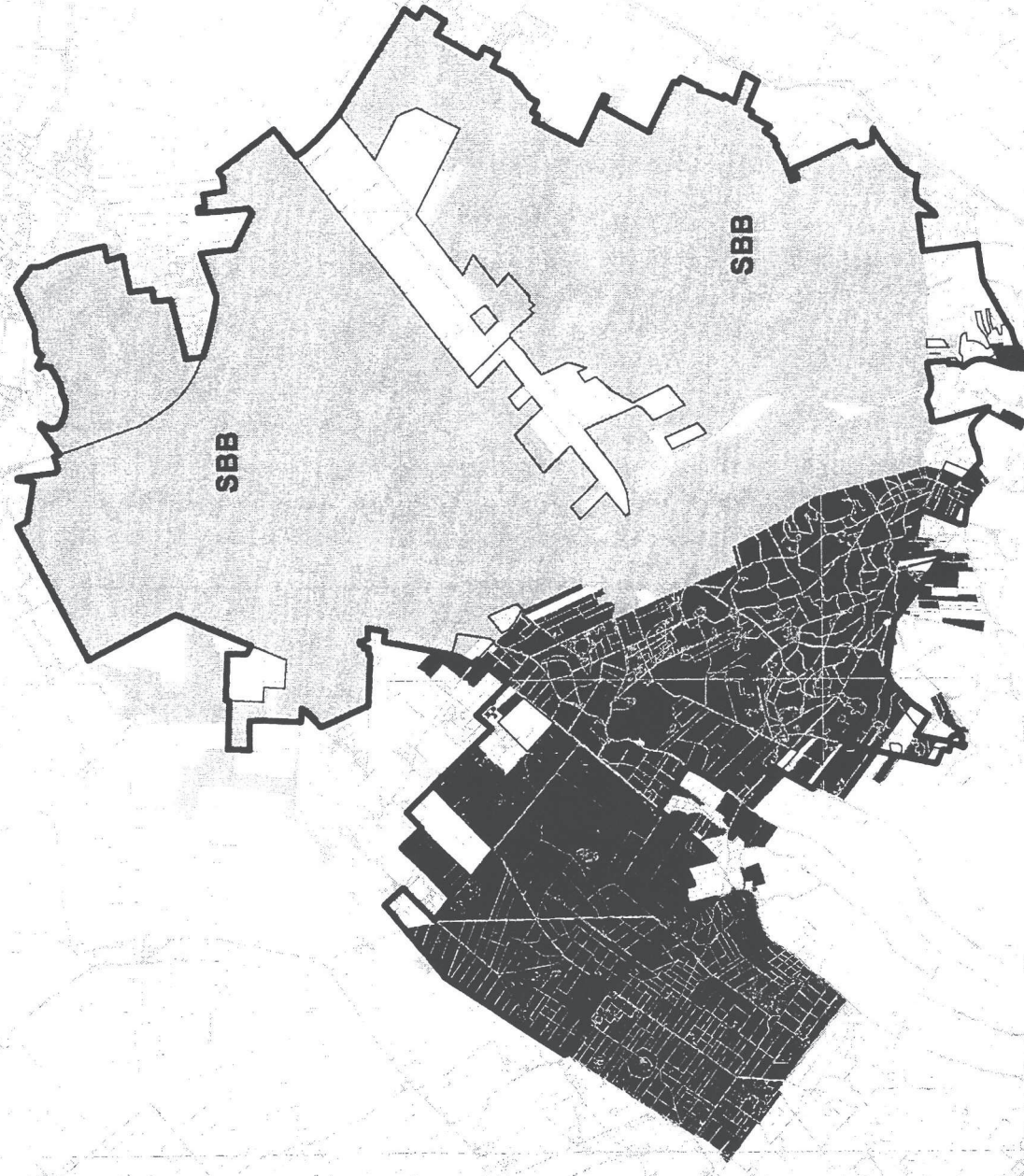


SCHAAL: 1:50.000		DATUM: 18 JUNI 1998	
OPER.	GE.	PROJ. L.	FORM.
L.V.		J.G.	A3
BLAD IN		BLADEN	
PROJECT NR.		TEK.NR.	WILZ.
63457		1	0



Alphex
Drenster
Houtman
Costerhoek

Kaart 2: Eigendomssituatie



- Stichting Het Drentse Landschap
 - Stichting Maatschappij van Weldadigheid
 - Vereniging Natuurmonumenten
 - Staatsbosbeheer
 - particulier
- Peildatum: 31-12-1997
- doelbegrenzing NP Drents-Friese Woud
 - uitwerkingsgebied/niet verworven plangebied

BRON: Topografische ondergrond (c) Topografische Dienst, Emmen (1994).
Provincie Drenthe.

NR	DATUM	WIJZING	GET.	GEC.	PROJ.L

OVERLEGORGAAN NATIONAAL PARK DRENTS-FRIESE WOOD I.O.

EIGENDOMSITUATIE

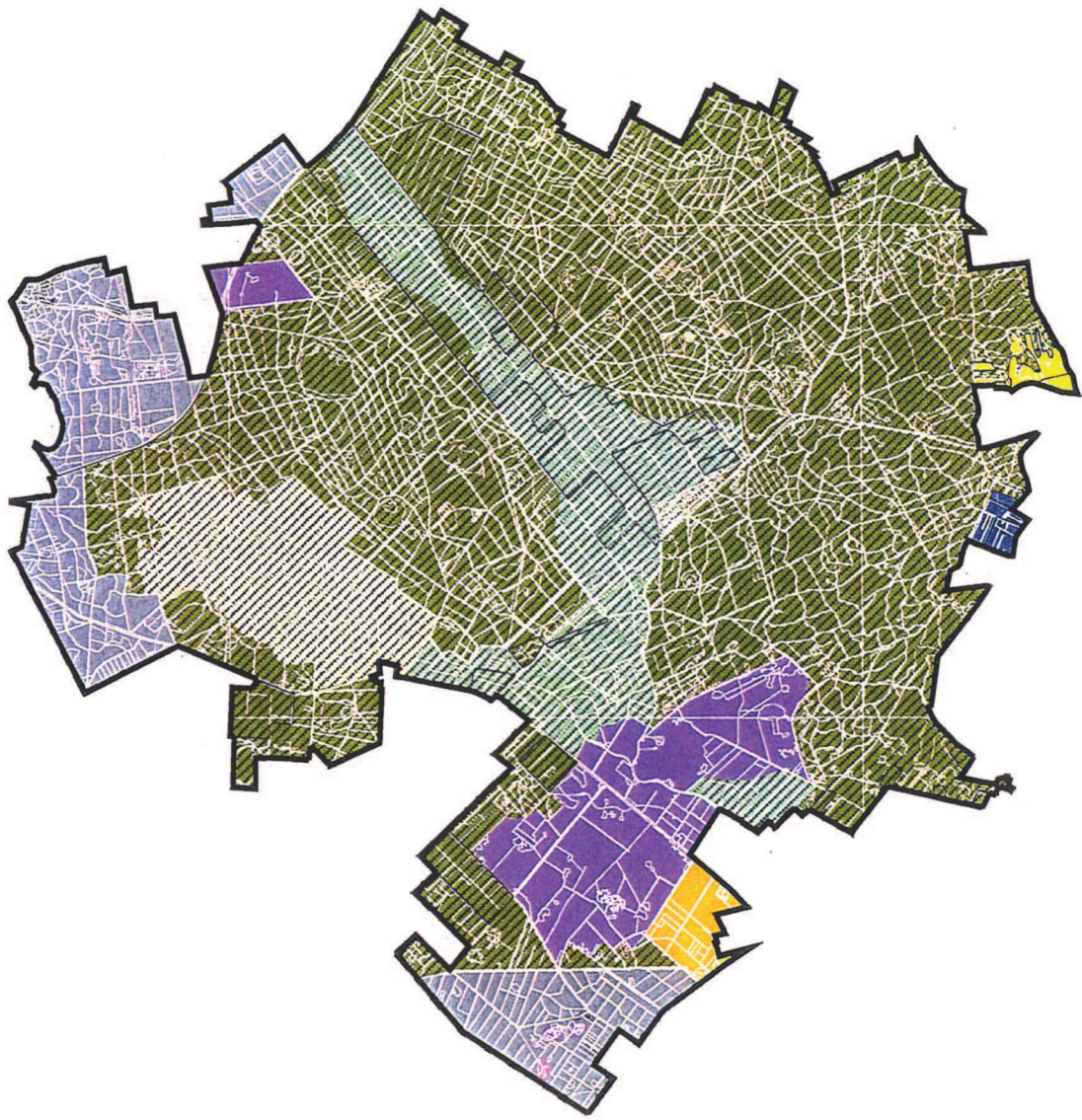
BEHEER- EN INRICHTINGSPLAN
DRENTS-FRIESE WOOD

0 1000 2000 3000 Meters

SCHAAL: 1:75.000		DATUM: APRIL 1998	
OPER.	GEC.	PROJ.L	FORM
L.V.	R	J.G.	A4
AV3-PROJECT: TOTAAL APR		BLAD IN BLADEN	
PROJECT NR: 63457		TEK. NR: 2	
Alonso Capelo and Usual Director Mol Quatrecas		WVZ: 0	




oranjewoud

Kaart 3: Einddoel streefbeeld natuur






Natuurdoeltypen:




**Begeleid natuurlijke eenheden:
(gearceerd)**

-  boslandschap op arme en lemige zandgrond
-  zandverstuivingslandschap
-  boslandschap van bron en beek

Half-natuurlijke eenheden:

-  vochtig schraalgrasland
-  droge heide
-  vochtige heide en hoogveen

**Multifunctionele eenheden
(cultuurlandschappen met behoud van natuurwaarden):**

-  akker
-  complex met akker- en grasland
-  inheemse boscultuur

-  doelbegrenzing NP Drenths-Friese Woud
-  uitwerkingsgebied/niet verworven plangebied

BRON:
Topografische ondergrond (c) Topografische Dienst, Emmen (1994).

NR.	DATUM	WZIJNING	GET.	SEC.	PROU.L.

OVERLEGORGaan NATIONAAL PARK DRENTHS-FRIESE WOUd I.o.

EINDDOEL STREEFBEBEld NATUUR

BEHEER- EN INRICHTINGSPLAN
DRENTHS-FRIESE WOUd



SCHAAL: 1:75.000

OPSEL	DEC.	PROU.L.	FORM.
L.V.	J.G.	A4	A4

DATUM: 23 JUNI 1998

AV3-PROJECt: TOTAALAPR

BLAD IN BLADEN

Project NR. 63457

TECH. NR.

WUZ.

3




0







Kaart 4: Streefbeeld lange termijn

Natuurdoeltypen:





**Begeleid natuurlijke eenheden:
(gearceerd)**

-  boslandschap op arme en lemige zandgrond
-  zandverstuivingslandschap
-  boslandschap van bron en beek

Half-natuurlijke eenheden:

-  vochtig schraalgrasland
-  droge heide
-  vochtige heide en hoogveen
-  bosgemeenschap van arme zandgrond

**Multifunctionele eenheden
(cultuurlandschappen met behoud van natuurwaarden):**

-  akker
-  complex met akker- en grasland
-  inheemse boscultuur
-  boscultuur met uitheemse soorten

-  doelbegrenzing NP Drents-Friese Woud
-  uitwerkingsgebied/niet verworven plangebied

BRON:
Topografische ondergrond (c) Topografische Dienst, Emmen (1994).

NR.	DATUM	WIJZIGING	GET.	SEC.	PROJUL.

OVERLEGORGAAN NATIONAAL PARK DRENTS-FRIESE WOUD i.o.

STREEFBELD LANGE TERMIJN

0 1000 2000 3000 Meters



SCHAAL: 1:75.000

DATUM: 23 JUNI 1998

AVS-PROJECT: TOTAAL_APR

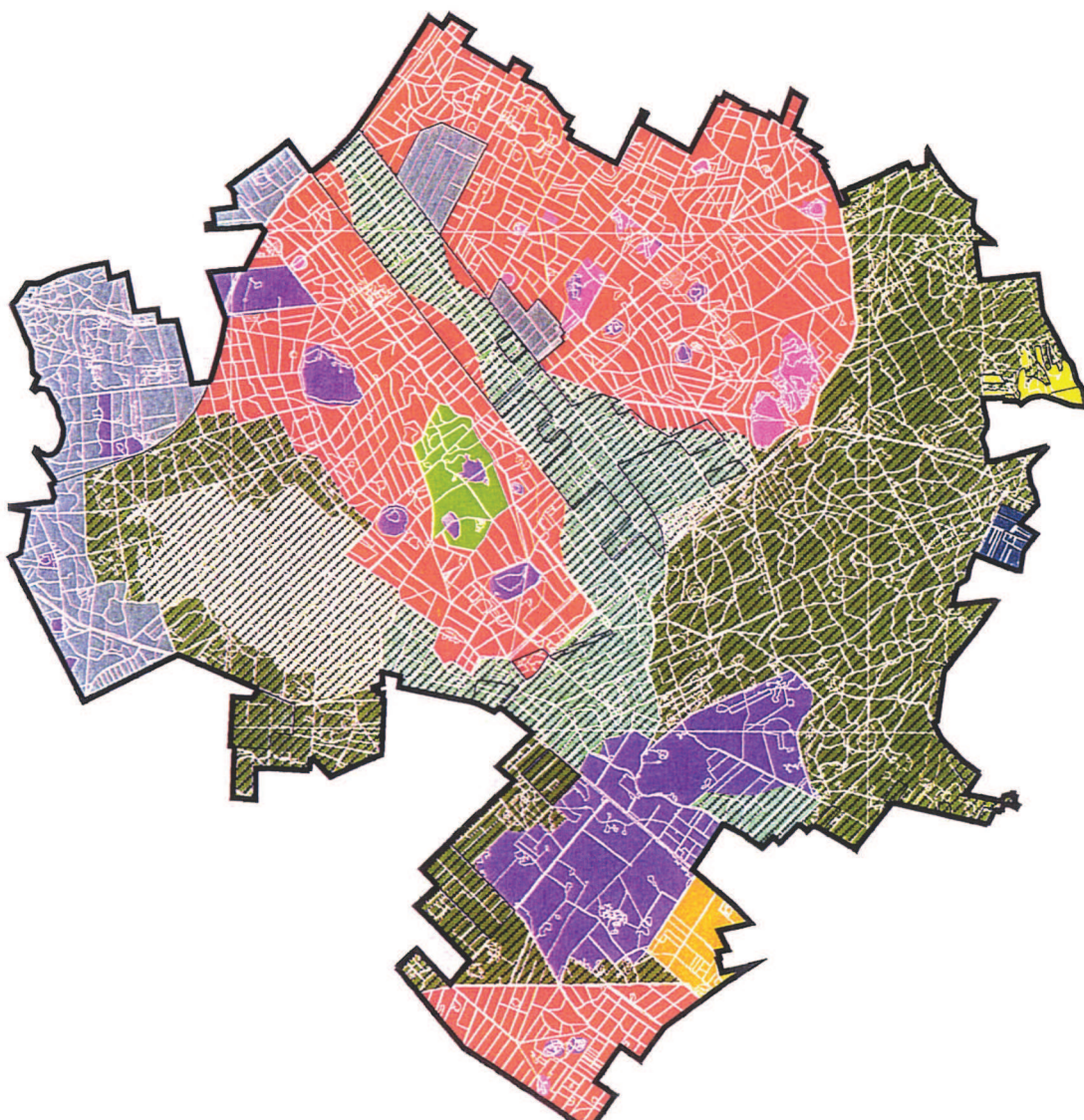
BLAD IN BLADEN

PROJECT NR. 63457

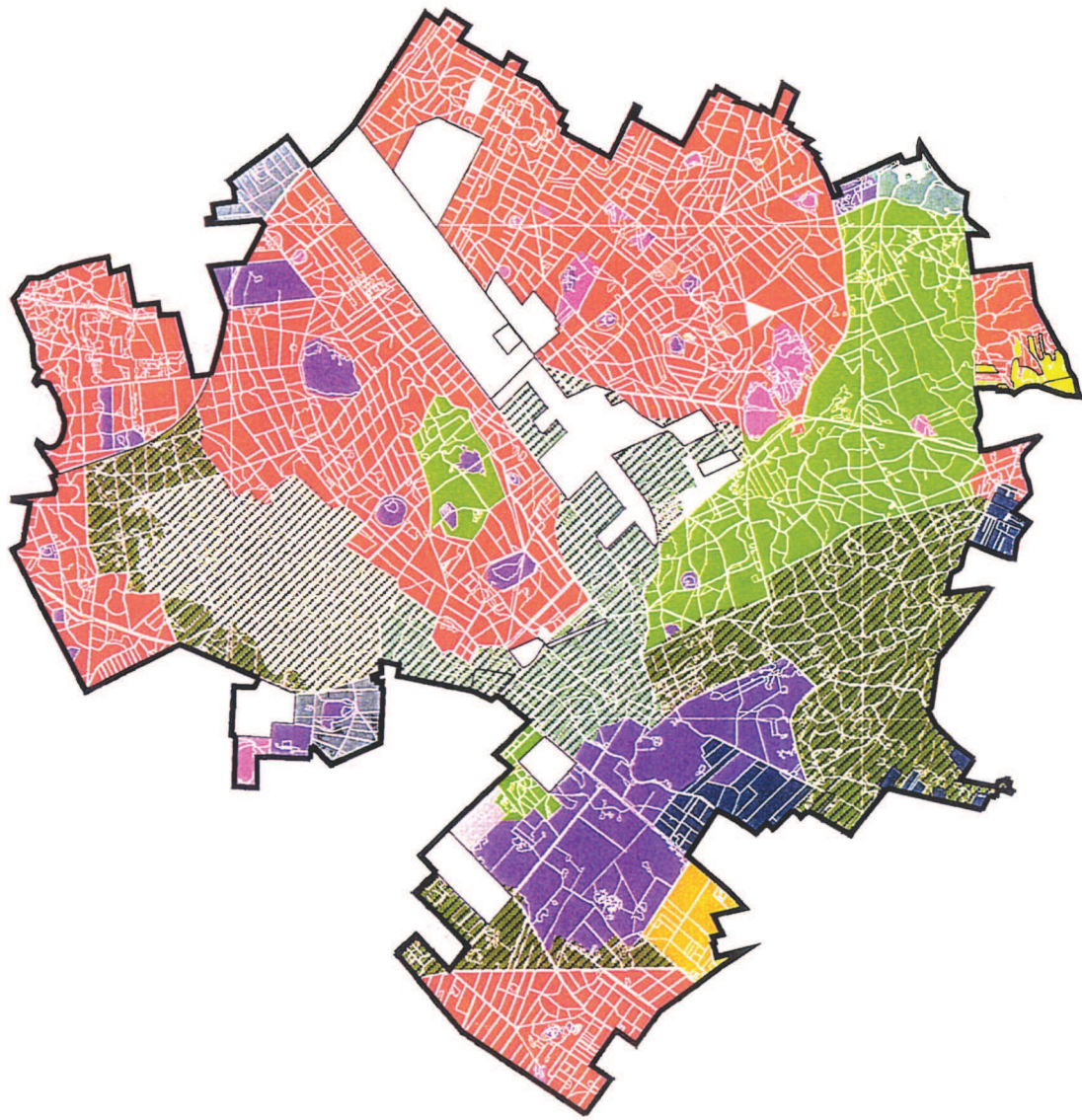
TEK.NR. 4

WILZ. 0

Albrecht
Cappelle van Lier
Diederik
Huisman






Kaart 5: Streefbeeld korte termijn








Natuurdoeltypen:





Begeleid natuurlijke eenheden:
(gearceerd)

-  boslandschap op arme en lemige zandgrond
-  zandverstuivingslandschap
-  boslandschap van bron en beek

Half-natuurlijke eenheden:

-  droog grasland
-  vochtig schraalgrasland
-  droge heide
-  vochtige heide en hoogveen
-  bosgemeenschap van arme zandgrond

Multifunctionele eenheden
(cultuurlandschappen met behoud van natuurwaarden):

-  akker
-  complex met akker- en grasland
-  inheemse boscultuur
-  boscultuur met uitheemse soorten

-  doelbegrenzing NP Drents-Friese Woud
-  uitwerkingsgebied/niet verworven plangebied

BRON: Topografische ondergrond (c) Topografische Dienst, Emmen (1984).
Provincie Drenthe.

NR.	DATAUM	WJZDING	GEF.	SEC.	PROOL.

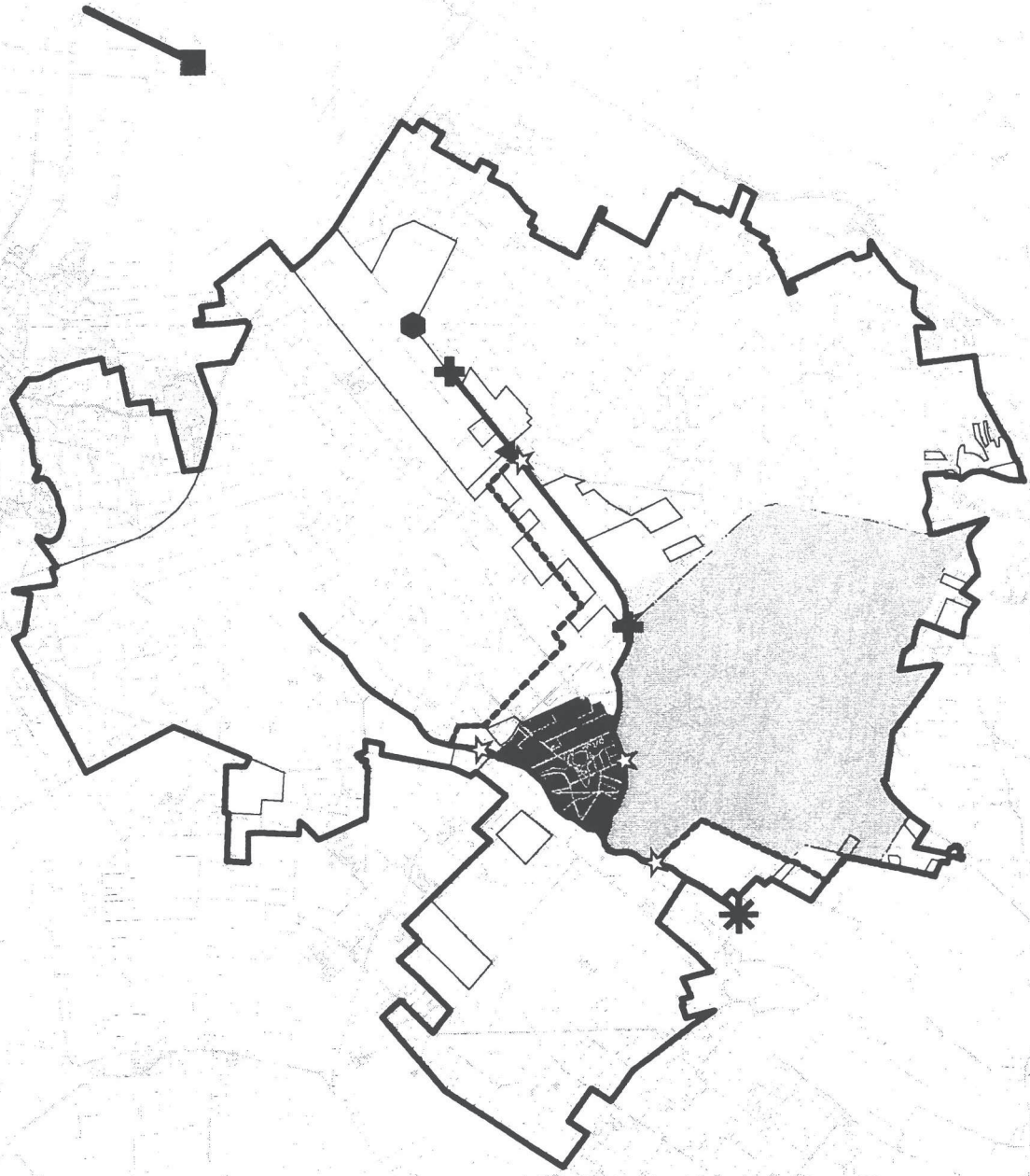
OVERLEGORGaan NATIOnAAL PARK DRENTS-FRIESE WOUd I.o.
STREEFBEEld KORTE TERMIn

0 1000 2000 3000 Meters

SCHAAL: 1:75.000		DATUM: 23 JUNI 1988	
OPER.	GEF.	PROJ.L.	FORM.
L.V.	J.G.	A4	AV3-PROJECT: TOTAAL-APR
BLAD IN BLADEN			TEK.NR.
PROJECT NR. 63457			WJZ.
			0

 **oraniewoud**
Almte
Ineemmen
Doveren
Gedrenht

Kaart 6: Voorgenomen maatregelen



- dempen
- nieuw graven
- herprofileren/meanderen
- stuw verwijderen
- stuw vervangen door cascade
- te plaatsen opvoergemaal
- aan te brengen dam
- tijdelijk gemaal
- te plaatsen gemaal
- in te stellen begrazingsseenheid
- natuurontwikkelingsproject
- doelbegrenzing NP Drents-Friese Woud
- uitwerkingsgebied/niet verworven plangebied

BRON:
 Topografische ondergrond (c) Topografische Dienst, Emmen (1994).
 Waterschap Wold en Wieden en Zuiveringschap Drenthe (1997).

NR	DATAUM	WIZERING	GET.	GEC.	PROJ.L.
OVERLEGORGaan NATIONAAL PARK DRENTS-FRIESE WOUd i.o.					
VOORGENOMEN MAATREGELEN					
BEHEER- EN INRICHTINGSPLAN DRENTS-FRIESE WOUd					
SCHAAL: 1:75.000			DATUM: MEI 1998		
OPER	GEC.	PROJ.L.	FORM.	AV3-PROJECT: TOTAAL APR	
L.V.	<i>R</i>	J.G.	A4	BLAD IN BLADEN	
Almere Capitael Overstall Heerenveen Doornwoud				PROJECT NR	63457
				TEK. NR	6
				WIZ.	0



0 1000 2000 3000 Meters

Kaart 7: Kneelpunten en aandachtspunten

Kneelpunten:

-  genormaliseerde beekloop
-  inlaat systeemvreed water
-  watergang Boswachterij Smilde
-  klinkerweg Boswachterij Appelscha
-  waterstandsverlaging door grondwaterwinning
-  barrière voor fauna
-  ontbrekende of slecht functionerende verbindingzones
-  belemmering bij herstellen natuurlijk hydrologisch systeem
-  belemmering bij instellen integrale begrazingseenheid
-  (gebied met) zandwegen open voor gemotoriseerd verkeer
-  ontsluiting Canadameer door Canadaweg
-  recreatiekern

Aandachtspunten:

-  ontbrekende of slecht functionerende verbindingzones
-  doelbegrenzing NP Drents-Friese Woud
-  uitwerkingsgebied/niet verworven plangebied

BRON:
Topografische ondergrond (c) Topografische Dienst, Emmen (1994),
Grontmij/Allenburg en Wymenga (1997).

NR.	DATEM	WUZIGING	GET.	GECL.	PROJUL.

OVERLEGORGaan NATIONAAL PARK DRENTS-FRIESE WOUd I.o.

KNELPUNTEN EN AANDACHTSPUNTEN

BEHEER EN INRICHTINGSPLAN DRENTS-FRIESE WOUd

0 1000 2000 3000 Meters

SCHAAL: 1:75.000
DATEM: MEI 1998

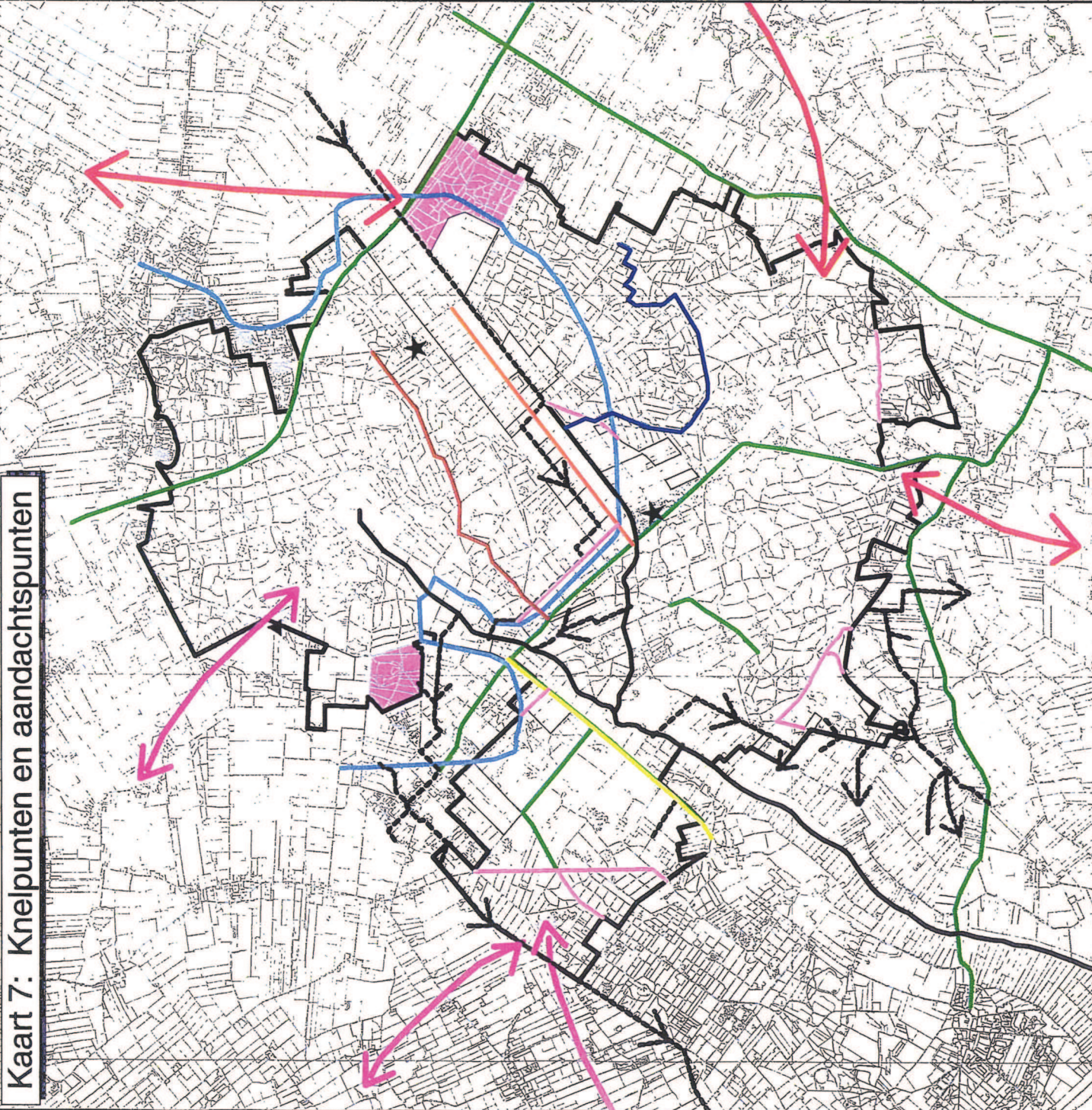
OPER. GEC. PROJUL. FORM. AV3-PROJECT: TOTAAL APR

L.V. J.G. A4 BLAD IN BLADEN

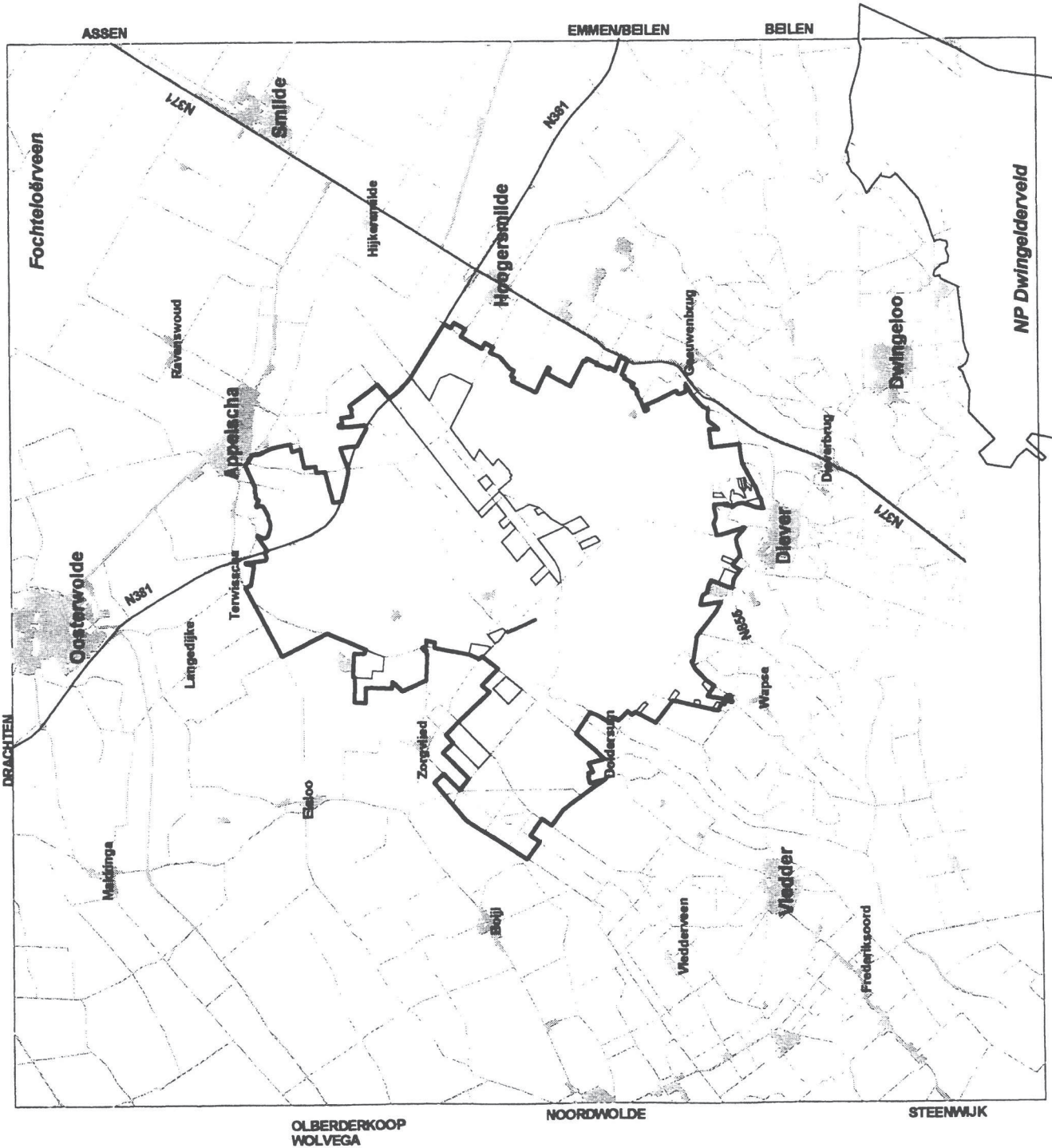
Project Nr. 63457
Teknr. 7
WUZ. 0

Alma Capelle
Directeur
Heerenveen
Gronsvoud

oranjewoud



Kaart 9: Verkeerssituatie



doelbegrenzing NP Drents-Friese Woud
 uitwerkingsgebied/niet verworven plangebied

BRON:
 Kaart "Drents-Friese Woud", Staatsbeheer en Suurland/Falkplan (1989).

NR.	DATUM	WISZING	GET.	DEC.	PROLL.

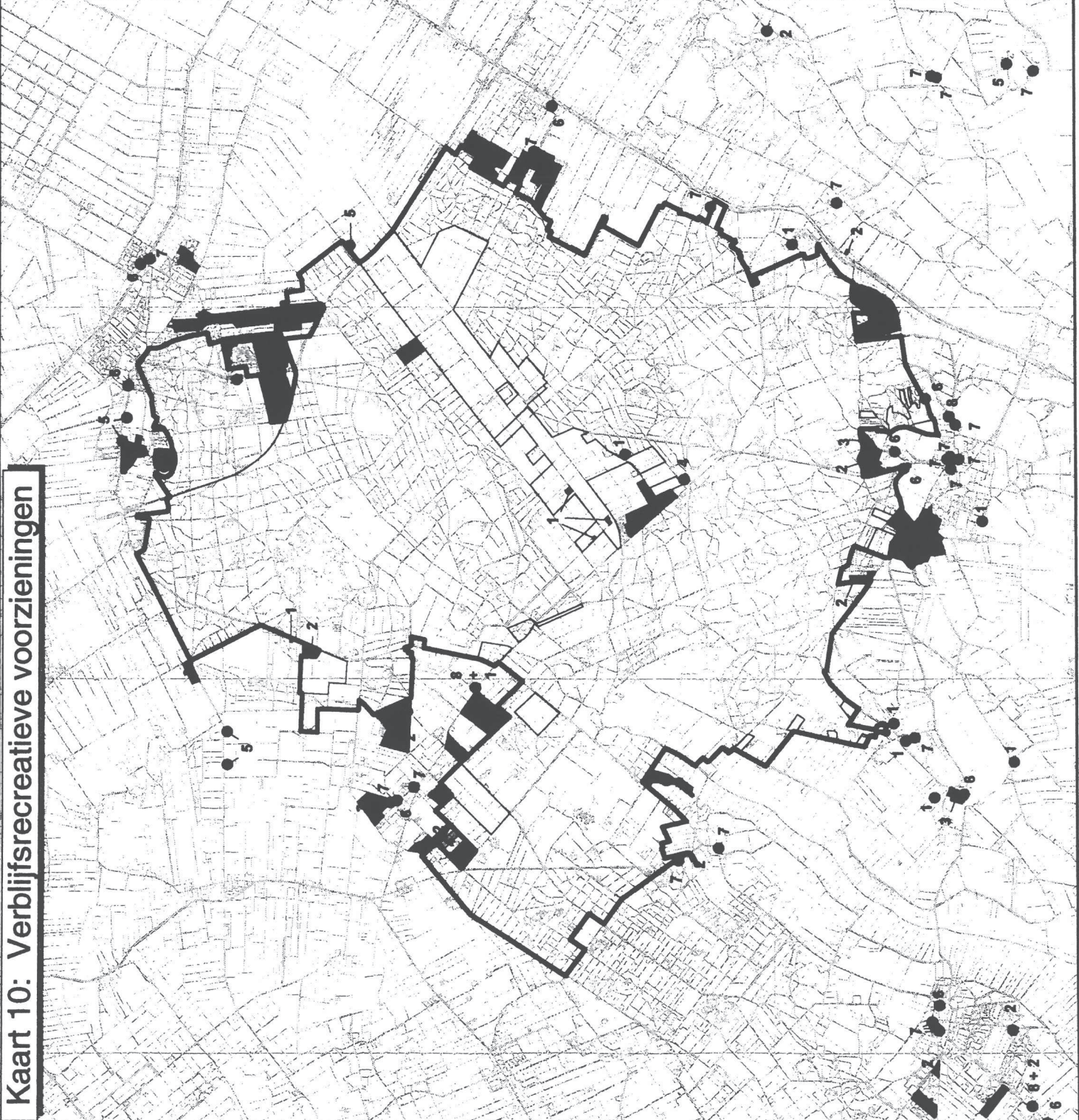
OVERLEGORGaan NATIONAAL PARK DRENTS-FRIESE WOUd i.o.
 VERKEERSITUATIE
 BEHEER- EN INRICHTINGSPLAN
 DRENTS-FRIESE WOUd



N	SCHAAL: 1:125.000		DATUM: APRIL 1988	
	OPER.	DEC.	PROLL.	FORM.
L.V.	R	J.G.	A4	AV3-PROJECT: TOTAAL-APR
BLAD IN BLADEN				PROJECT NR. 63457
Tekst en Tekst Tekst en Tekst Tekst en Tekst				TEK.NR. 9
Tekst en Tekst Tekst en Tekst Tekst en Tekst				WILZ 0

oranjewoud

Kaart 10: Verblifsrecreatieve voorzieningen



- 1 = kamperen bij de boer
- 2 = camping
- 3 = recreatiewoningen
- 4 = natuurcamping
- 5 = kampeerboerderij
- 6 = hotel/motel
- 7 = pension/logies
- 8 = kamphuis

toevoeging a. nog te realiseren

doelbegrenzing NP Drents-Friese Woud
 uitwerkingsgebied/niet verworven plangebied

BRON:
 Topografische ondergrond (c) Topografische Dienst, Emmen (1994).
 Provincie Drenthe.
 Provincie Friesland.
 Gemeente Westerveld.

NR.	DATUM	WIDJONG	GET.	GEC.	PROJL.

OVERLEGORGaan NATIONAAL PARK DRENTS-FRIESE WOOD I.O.
 BEHEER- EN INRICHTINGSPLAN
 DRENTS-FRIESE WOOD

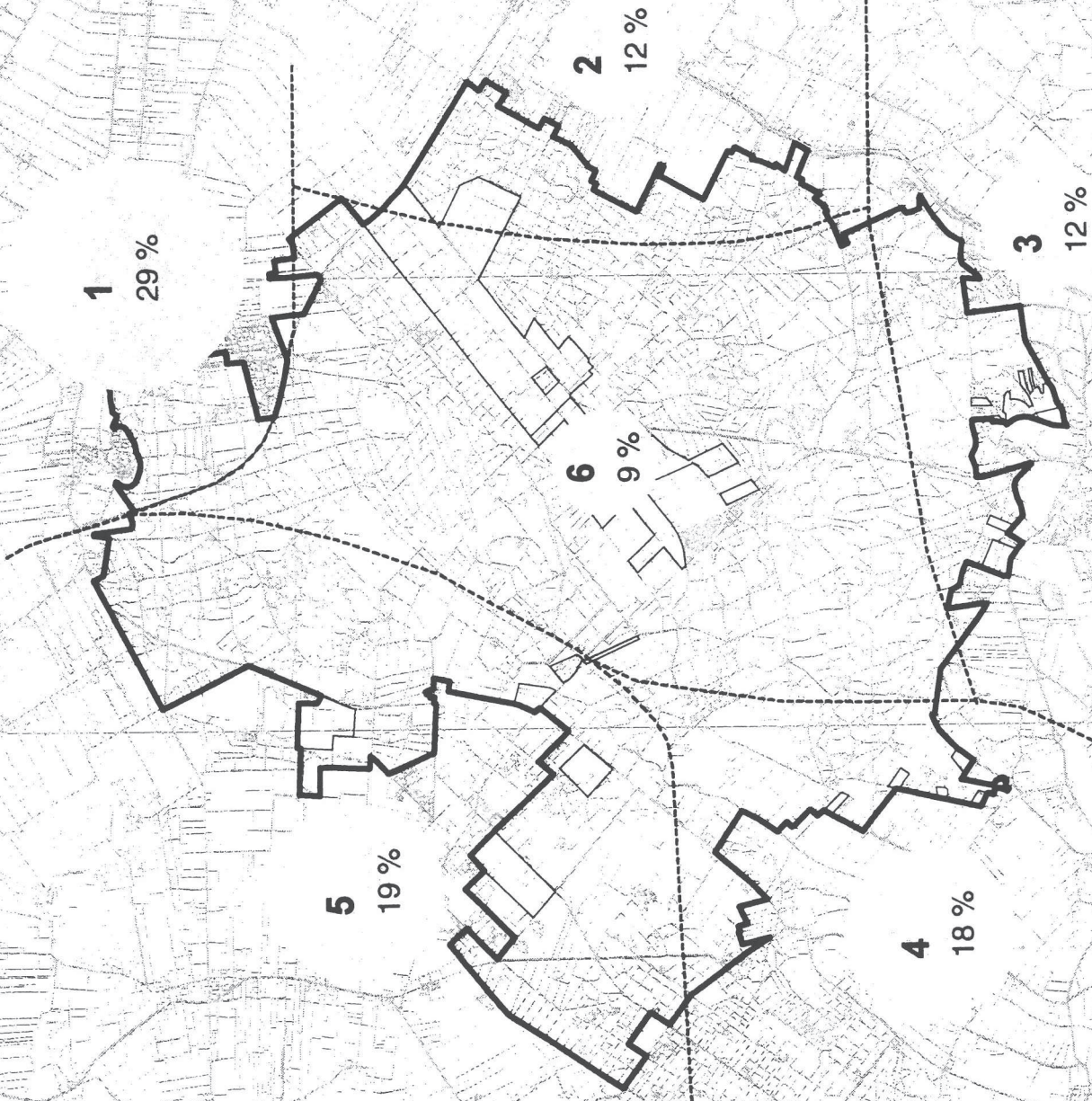





SCHAAL: 1:75.000		DATUM: APRIL 1998	
OPER.	GEC.	PROJ.L.	FORM.
L.V.	R	J.G.	A4
AVS-PROJECT: TOTAAL APR		BLAD IN BLADEN	

PROJECT NR.	TEK. NR.	WUZ
63457	10	0




Kaart 11: Capaciteit verblijfsrecreatieve voorzieningen

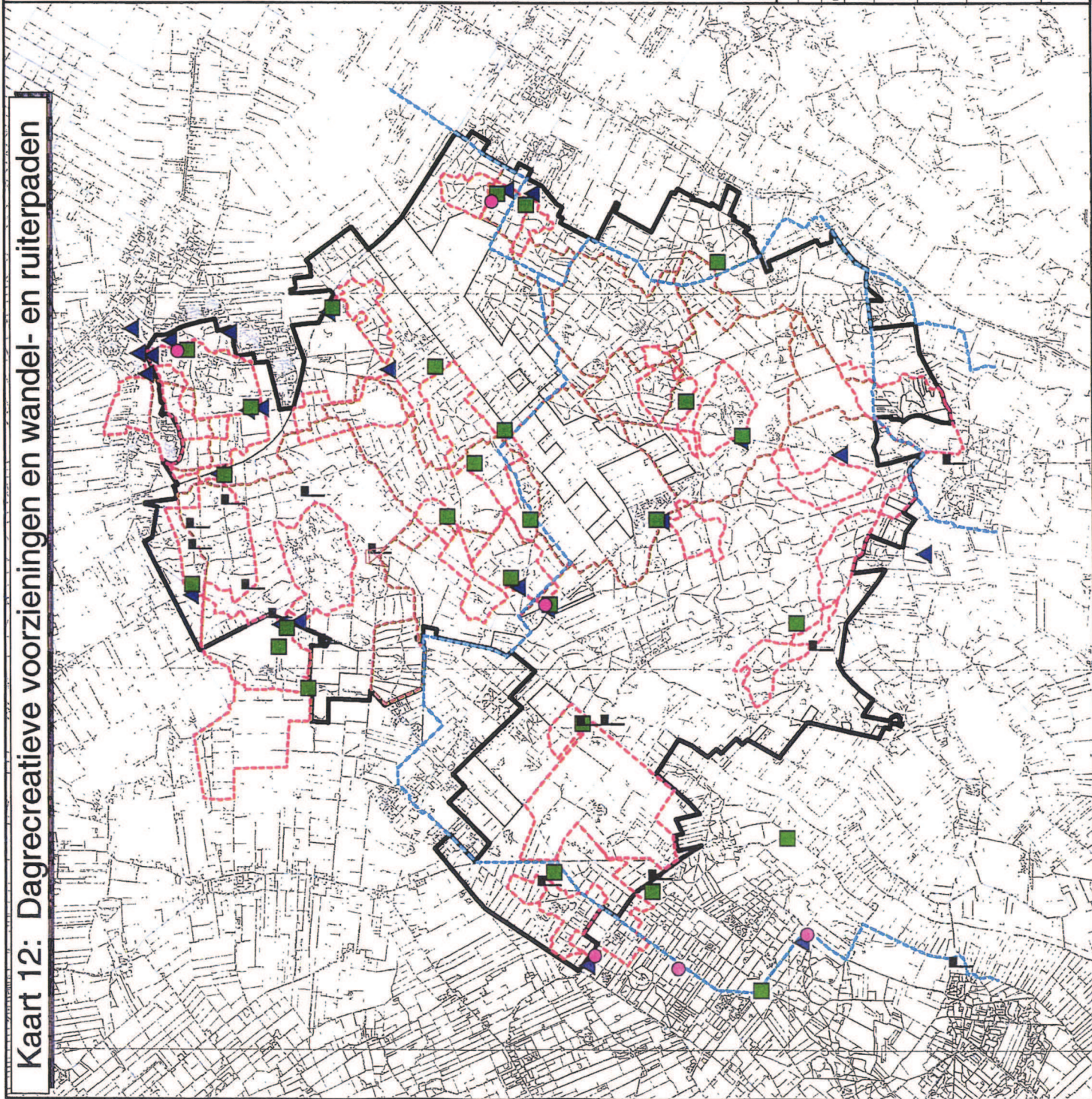










-  zonegrens
- 1** zonennummer
- 29 % capaciteit slaappleaatsen, per zone
-  doelbegrenzing NP Drents-Friese Woud
-  uitwerkingsgebied/niet verworven plangebied


BRON: Topografische ondergrond (c) Topografische Dienst, Emmen (1994).


NR.	DATUM	WILZING	GET.	GEC.	PROJL.
OVERLEGORGaan NATIONAL PARK DRENTS-FRIESE WOOD i.o.					
CAPACITEIT VERBLIJFSRECREATIEVE VOORZIENINGEN					
BEHEER- EN INRICHTINGSPLAN DRENTS-FRIESE WOOD					
0 1000 2000 3000 Meters					
N	SCHAAAL: 1:75.000		DATUM: APRIL 1998		
	OPER.	GEC.	PROJL.	FORM.	AV3-PROJECT: TOTAAL APR
A	L.V.	R	J.G.	A4	BLAD IN BLADEN
	Albrecht Capelle and Lisbeth Deventer H. Grootenboer				PROJECT NR. 63457
				TEK.NR.	11
				WVZ.	0

Kaart 12: Dagrecreatieve voorzieningen en wandel- en ruiterspaden



-  parkeerplaats
-  picknickplaats
-  dagrecreatie
-  voorlichtingspaneel
-  uitkijktoren
-  ruiterspad
-  ruiterroute
-  wandelroute

 doelbegrenzing NP Drents-Friese Woud

 uitwerkingsgebied/niet verworven plangebied


BRON:
Topografische ondergrond (c) Topografische Dienst, Emmen (1994).
Kaart "Drents-Friese Wold", Staatsbosbeheer en SuurlandFalkplan (1996).

NR.	INDIEN	WIDZIGING	GET.	GE.	PROJ.L.


OVERLEGORGaan NATIONAAL PARK DRENTS-FRIESE WOOD I.o.

DAGRECREATIEVE VOORZIENINGEN EN WANDEL- EN RUITERSPADEN

BEHEER EN INRICHTINGSPLAN DRENTS-FRIESE WOOD

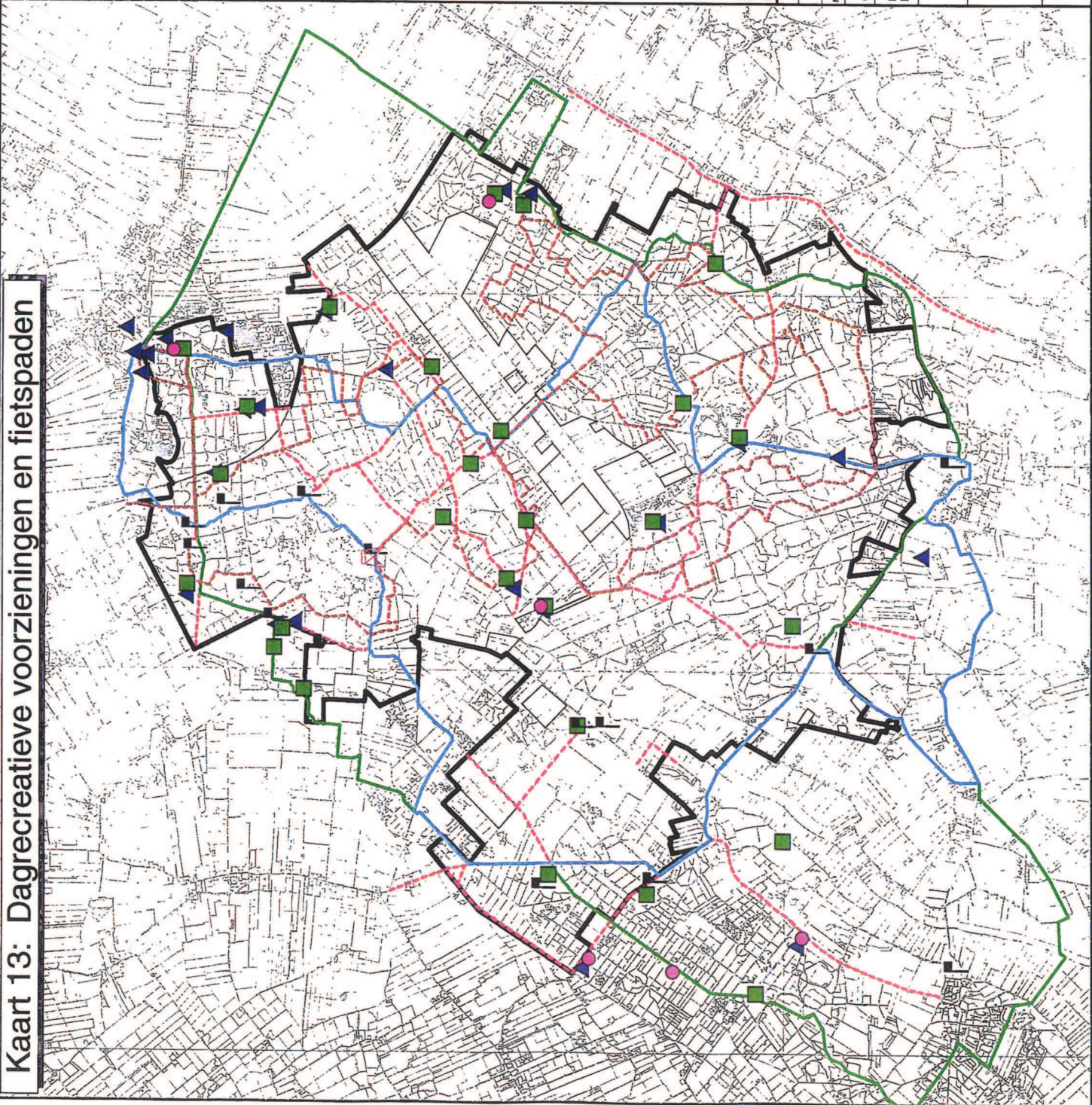


SCHAAL: 1:75.000		DATUM: APRIL 1998	
OPBL.	GE.	PROJ.L.	FORM.
L.V.	J.G.	A4	AV3-PROJECT: TOTAAL-APR
BLAD IN BLADEN			PROJECT NR.
Tek.NR.			63457
WAZ			12
0			0

 **oranjewoud**

Alfons
Cuperus
Henneman
Dronk
Dronk

Kaart 13: Dagrecreatieve voorzieningen en fietspaden



- parkeerplaats
- picknickplaats
- dagrecreatie
- voorlichtingspaneel
- uitkijktoren
- fietspad
- gemarkeerde fietsroute
- ongemarkeerde fietsroute
- ATB route
- doelbegrenzing NP Drents-Friese Woud
- uitwerkingsgebied/niet verworven plangebied

BRON:
 Topografische ondergrond (c) Topografische Dienst, Emmen (1994).
 Kaart "Drents-Friese Woud", Staatsbosbeheer en Suurland/Falkplan (1996).

NR.	DATAUM	WIZIGING	GET.	GE.	PROUW.

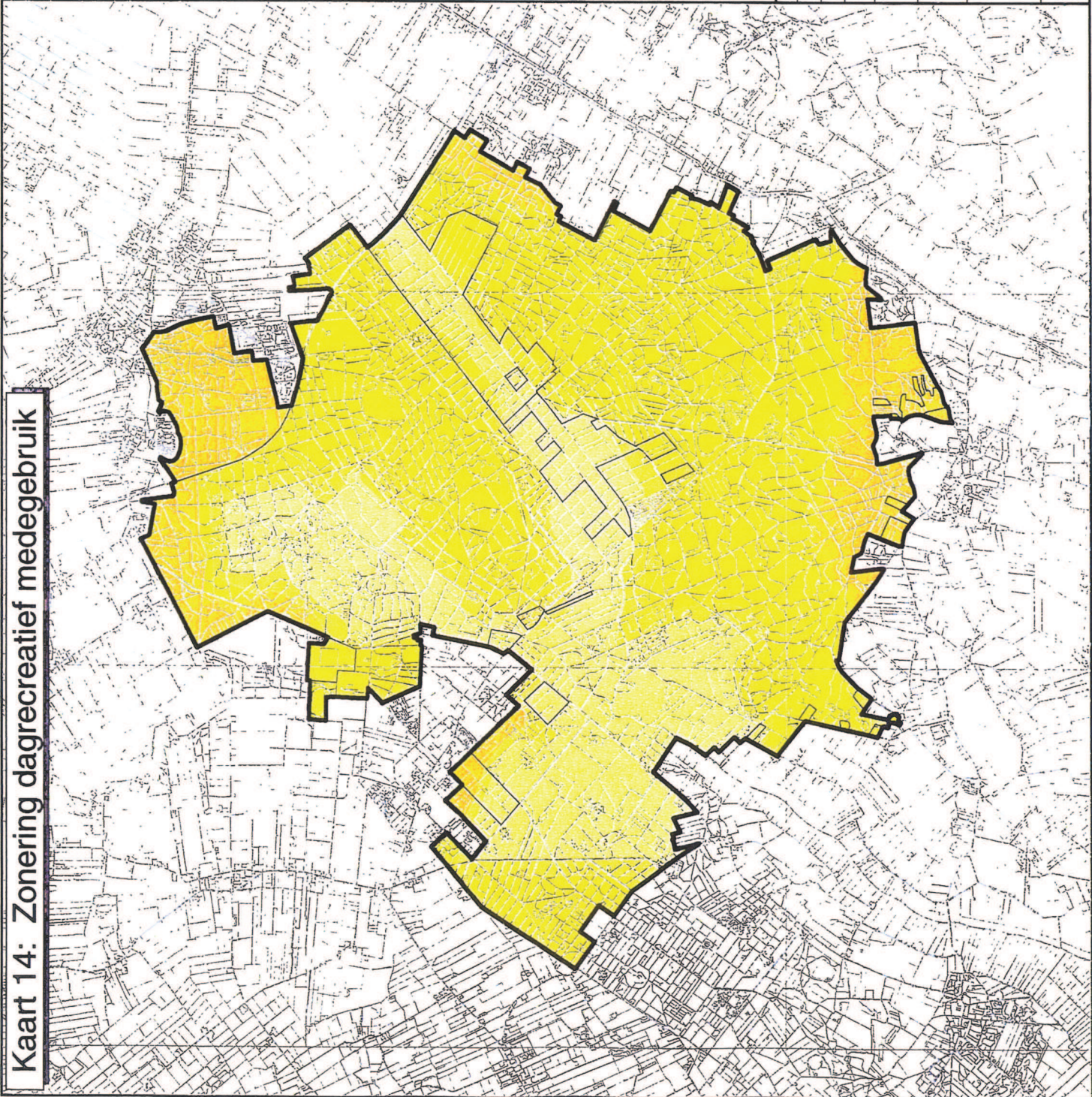
OVERLEGORGaan NATIONAAL PARK DRENTS-FRIESE WOUd i.o.
 DAGRECREATIEVE VOORZIENINGEN
 EN FIETSPADEN



SCHAAL: 1:75.000		DATUM: APRIL 1998	
OPER.	GE.	PROJ.L.	FORM.
L.V.	J.G.	A4	AV3-PROJECT: TOTAAL-APR
BLAD IN BLADEN			PROJECT NR. 63457
Tek.NR.			13
WUZ.			0

Alleen
 Capiteel en
 Doelmatig
 Heerlijk
 Combineren

Kaart 14: Zonering dagrecreatief medegebruik



Niet of gedeeltelijk beboste gebieden:

- 1: extensief medegebruik; sturing d.m.v. voorlichting en/of beperkte openstelling van meest kwetsbare gedeelten

Bosgebieden:

- 2: overgangzone; extensief medegebruik; sturing d.m.v. voorlichting en (passief) extensiveren padennet
- 3: medegebruik; handhaven huidige voorzieningenniveau
- 4: opvanggebieden; intensief medegebruik; dagrecreatieve voorzieningen op peil brengen en/of houden

- doelbegrenzing NP Drenths-Friese Woud
- uitwerkingsgebied/niet verworven plangebied

BRON: Topografische ondergrond (c) Topografische Dienst, Emmen (1994).

NR.	NUMMER	WAZIGING	GET.	SEC.	PROJ.

OVERLEGGAAN NATIONAAL PARK DRENTHS-FRIESE WOOD I.O.

ZONERING DAGRECREATIEF MEDEGEBRUIK

0 1000 2000 3000 Meters

SCHAAL: 1:75.000

DATUM: APRIL 1998

OPER.	GET.	PROJ. L.	FORM.
L.V.	<i>R</i>	J.G.	A4

AV3-PROJECT: TOTAAL-APP

BLAD IN BLADEN

Capelle
Almeida
Hoorntje
Coenen

oranjewoud

PROJECT NR.	TEK. NR.	WAZ.
63457	14	0

Kaart 15: Inrichtings- en beheersmaatregelen



- 1: extensieve houtproductie, vergroten openheid, maaien, plaggen, begrazen
- 2: extensieve houtproductie, begrazen
- 3: verwijderen exoten (fasegewijs), begrazen
- 4: verwijderen exoten (fasegewijs), extensieve houtproductie, begrazen
- 5: begrazen
- 6: uitvoeren natuurontwikkelingsprojecten, begrazen
- 7: verwijderen kaprijpe exoten (fasegewijs)
- 8: verwijderen resterende exoten (eenmalig), kleinschalige kap, begrazen
- 9: verwijderen bouwvoor, herstellen oorspronkelijk reliëf, maaien, vernatten, begrazen
- 10: houtproductie; exoten handhaven
- 11: verwijderen bouwvoor, maaien, begrazen
- 12: verwijderen opslag, maaien, plaggen, begrazen
- 13: begrazen
- 14: verwijderen bos, herstellen oorspronkelijk reliëf, begrazen
- 15: verwijderen exoten (fasegewijs), kleinschalige kap, begrazen
- 16: maaien, plaggen, begrazen
- 17: extensief grasland- en akkerbeheer
- 18: verwijderen bouwvoor, vernatten, maaien, begrazen
- 19: verwijderen resterende exoten (eenmalig), begrazen
- 20: extensief akkerbeheer
- 21: verwijderen resterende exoten (eenmalig), vergroten openheid, begrazen

doelbegrenzing NP Drents-Friese Woud

uitwerkingsgebied/niet verworven plangebied

BRON:

Topografische ondergrond (c) Topografische Dienst, Emmen (1994).

NR	DATEM	WAZZING	GET.	SEC.	PROUL.

OVERLEGORGaan NATIONAAL PARK DRENTS-FRIESE WOOD i.o.

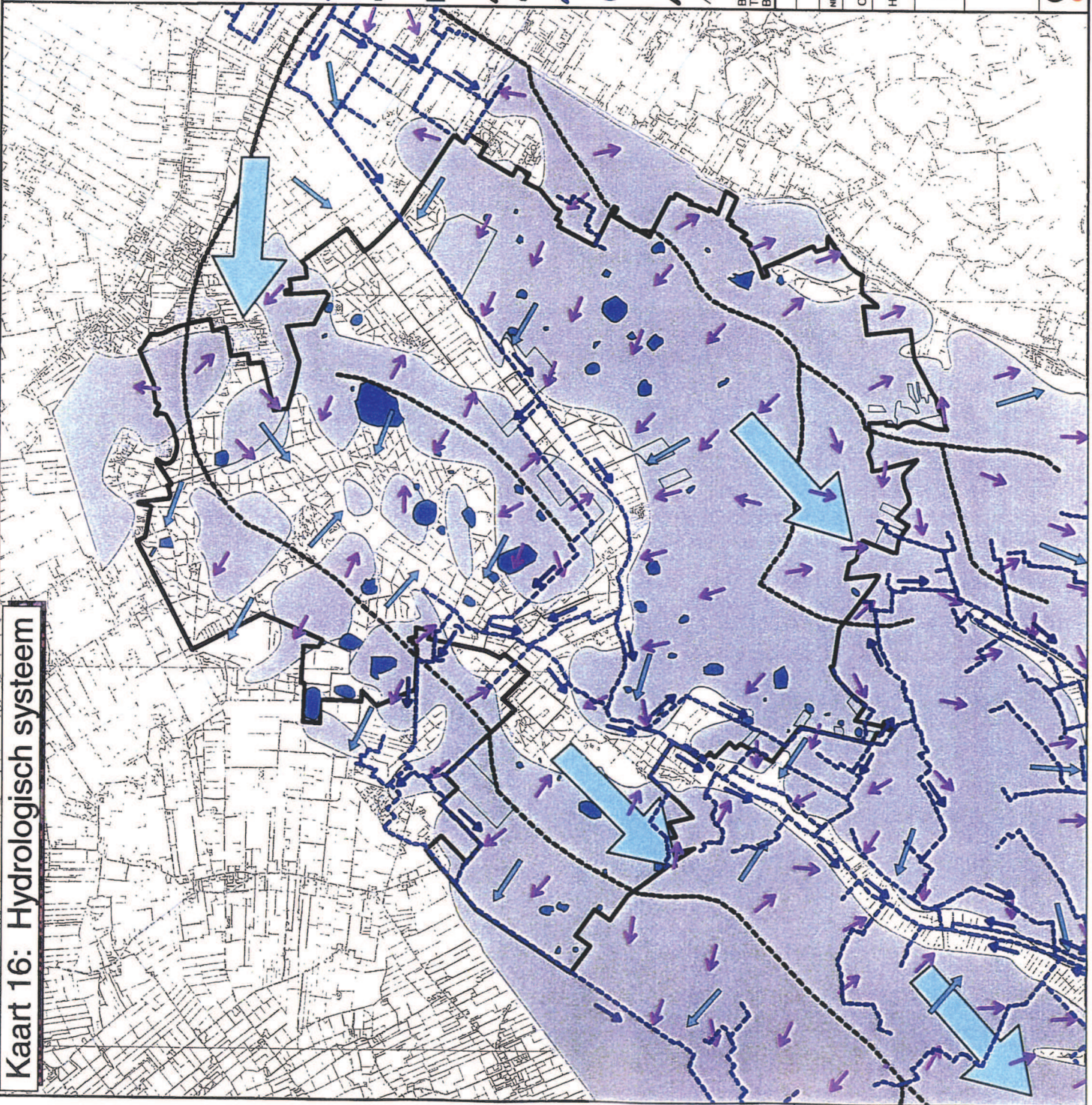
BEHEER EN INRICHTINGSPLAN
DRENTS-FRIESE WOOD

SCHAAL: 1:75.000		DATEM: APRIL 1998	
OPPER	GEK.	PROUL.	FORM.
L.V.	<i>AR</i>	J.G.	A4
0 1000 2000 3000 Meters		AV3-PROJECT: TOTAAL-APR	
N		BLAD IN BLADEN	
A		PROJECT NR. 63457	
		TEK NR. 15	
		WIJZ. 0	

oranjewoud

Amere
Capite ad Usual
Hesterwen
Oosterveld

Kaart 16: Hydrologisch systeem



Grondwater:

- beekdal (keileem afwezig)
- plateau en beekdalflanken (keileem aanwezig)
- lokale systemen (vennen en veentjes)
- stromingsrichting freatisch grondwater (lokaal systeem)
- stromingsrichting grondwater subregionaal systeem
- stromingsrichting grondwater regionaal systeem

Oppervlaktewater:

- oppervlaktewater
- stromingsrichting wateraanvoer stroomopwaarts
- waterscheiding
- doelbegrenzing NP Drenths-Friese Woud
- uitwerkingsgebied/niet verworven plangebied

BRON:
Topografische ondergrond (c) Topografische Dienst, Emmen (1994).
Buro Bakker (1994).

NR.	DATUM	WIJZIGING	GET.	SEC.	PROJL.

OVERLEGORGaan NATIONAL PARK DRENTHS-FRIESE WOOD L.o.
HYDROLOGISCH SYSTEEM
BEHEER- EN INRICHTINGSPLAN
DRENTHS-FRIESE WOOD

0 1000 2000 3000 Meters

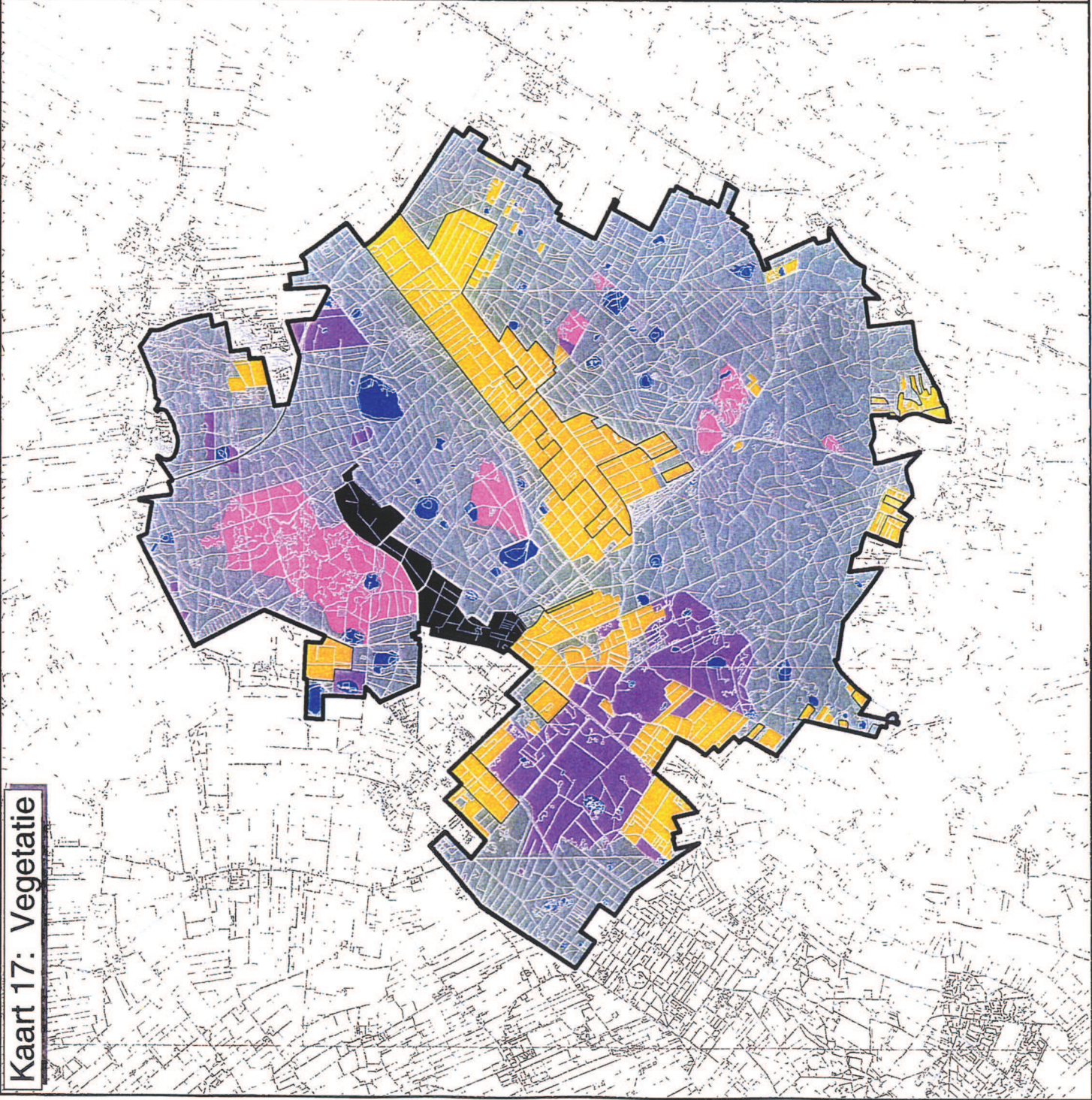
N	SCHAAL: 1:75.000		DATUM: APRIL 1998	
	OPER.	SEC.	PROJL.	FORM.
L.V.	J.G. A4		AV3-PROJECT: TOTAAL APR	
BLAD IN BLADEN			PROJECT NR.	TEK.NR.
			63457	16

oranjewoud

Alfred
Capelle and Liselot
Dirvenster
Huisman
Oudejans

WIDZ. 0

Kaart 17: Vegetatie



Vegetatie eenheden:

- bos
- droge heide/stuifzand
- vochtige heide
- vennen/veenitjes
- cultuurland

natuورontwikkelingsgebied

doelbegrenzing NP Drenths-Friese Woud

uitwerkingsgebied/niet verworven plangebied

BRON:
Topografische ondergrond (c) Topografische Dienst, Emmen (1994).
Provincie Drenthe (1992).
Kaart 'Drenths-Friese Woud', Staatsbosbeheer en Suurland/Falkplan (1996).

NR.	DATUM	WIJZIGING	GET.	GEC.	PROJL.

OVERLEGORGAAN NATIONAAL PARK DRENTHS-FRIESE WOOD I.o.

BEHEER- EN INRICHTINGSPLAN
DRENTHS-FRIESE WOOD

0 1000 2000 3000 Meters

SCHAAL: 1:75.000

OPER. L.V. J.G. A4

FORM. A4

DATUM: APRIL 1998

AVS-PROJECT: TOTAAL-APR

BLAD IN BLADEN

PROJECT NR. 63457

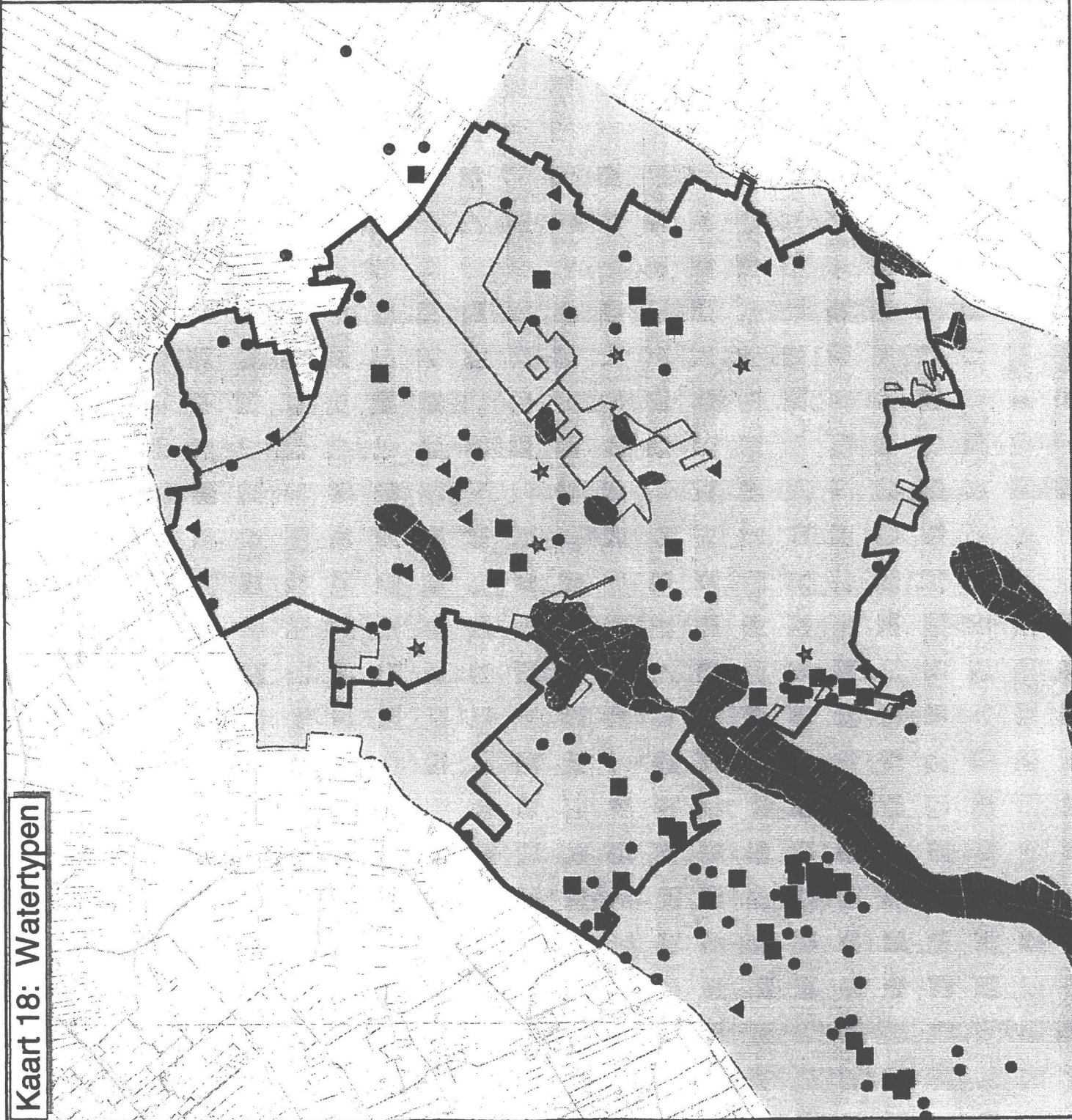
TEK.NR. 17

WILZ. 0



Alterra
Capelle aan den IJssel
Heerenveen
Coelnhout

Kaart 18: Watertypen



Typing waterkwaliteit op basis van verspreiding indicatorsoorten:

Grondwater:

- zacht - zeer zacht
- zacht - matig hard
- hard - zeer hard, uittredend in sloten
- hard - zeer hard, plaatselijk in maaiveld

Oppervlaktewater (vennen):

- zeer zacht, zuur oligotroof
- zacht oligo-mesotroof
- oligotroof en oligo-mesotroof
- ven (geen indicatoren geïnventariseerd)

- doelbegrenzing NP Drents-Friese Woud
- uitwerkingsgebied/niet verworven plangebied

BRON: Topografische ondergrond (c) Topografische Dienst, Emmen (1894).
Buro Bakker (1994).

NR.	DATEM	WUZDZNG	GET.	GEQ.	PROJL.

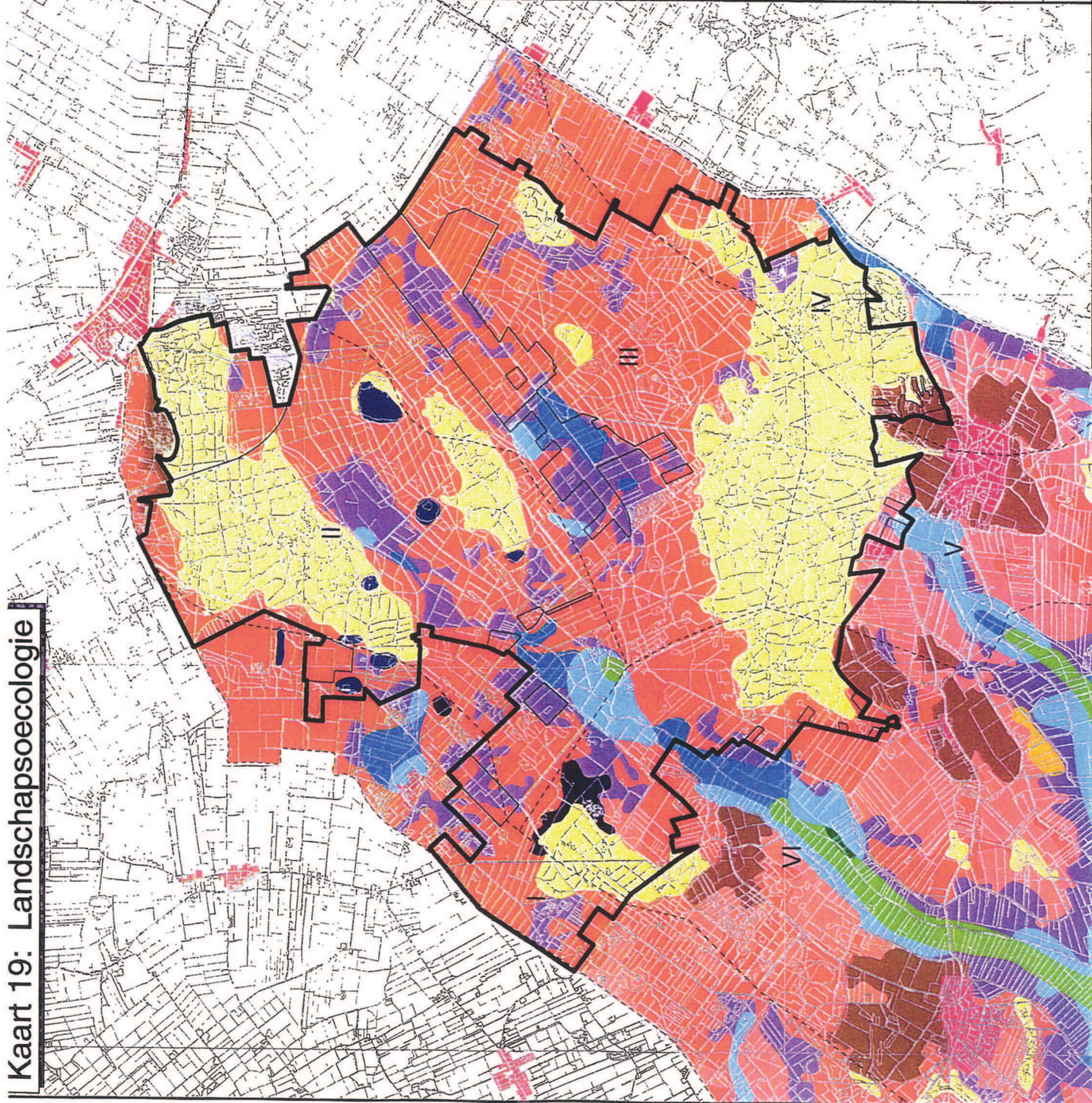
OVERLEGORGaan NATIONAL PARK DRENTS-FRIESE WOOD I.O.
WATERTYPEN



N	SCHAAI: 1:75.000		DATEM: APRIL 1998	
	OPER.	PROJ.L.	FORM.	AV3-PROJECT: TOTAAL APR
A	L.V.	J.G.	A4	BLAD IN BLADEN

	PROJECT NR.	TEK.NR.	WUZL.
	63457	18	0

Kaart 19: Landschapsoecologie



- stuifzandgronden
- dekzandgronden
- dekzandgronden; keileem ondiep
- sterk organische gronden
- natte sterk organische gronden
- sterk organische gronden buiten de keileemossegeul met lichte kwelindicatie
- sterk organische gronden binnen de keileemossegeul met lichte kwelindicatie
- sterk organische gronden binnen de keileemossegeul met sterke kwelindicatie
- sterk organische gronden binnen de keileemossegeul met kwelindicaties plaatselijk in het maaiveld
- oude esgronden
- keileemgronden
- open water
- bebouwing

M doelbegrenzing NP Drents-Friese Woud
W uitwerkingsgebied/niet verworven plangebied

BRON:
 Topografische ondergrond (c) Topografische Dienst, Emmen (1994).
 Büro Bakker (1994).

NR.	DATUM	WALZING	GET.	GEC.	PROOJ.

OVERLEGORGaan NATIONAAL PARK DRENTS-FRIESE WOUd I.o.

LANDSCHAPSOECOLOGIE

BEHEER- EN INRICHTINGSPLAN
 DRENTS-FRIESE WOUd

0 1000 2000 3000 Meters

SCHAAL: 1:75.000

DATUM: APRIL 1998

OPER.	GEC.	PROJ.L.	FORM.
L.V.	CR	J.G.	A4

AVS-PROJECT: TOTAAL APR




BLAD IN BLADEN

PROJECT NR.	TEK. NR.	WIZ.
63457	19	0

Annon
 Invenier
 Houtbouw
 Oostvaard

Kaart 20: Landschapstypen en -waarden





Landschapstypen: esdorpenlandschap:

-  esdorp
-  essen
-  beekdalen

heideontginningen:


-  oude heideontginningen

jonge heideontginningen:







-  bos
-  cultuurgrond
-  koloniale ontginning
-  stuifzand

niet ontgonnen

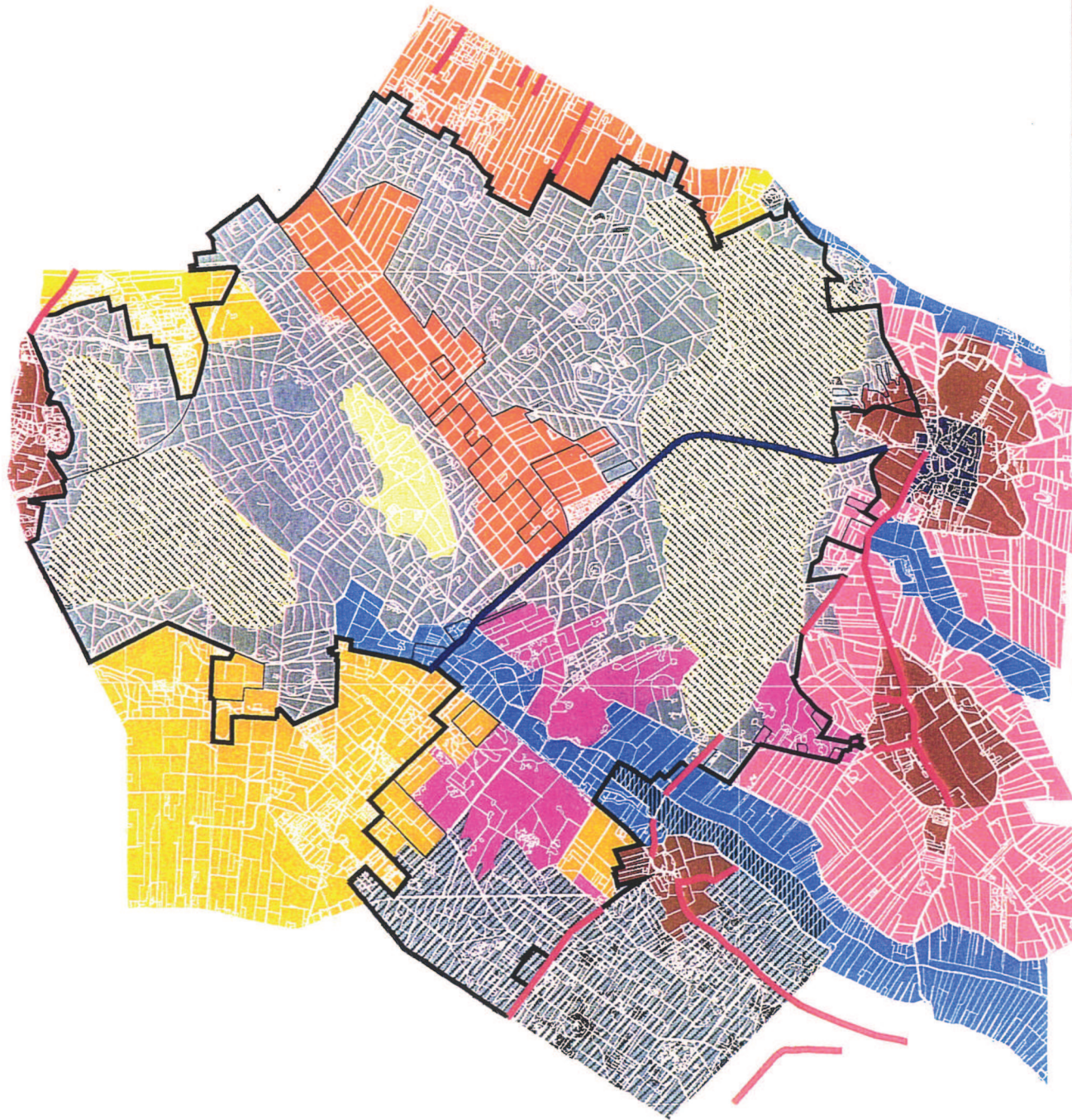
veenkoloniaal landschap:

-  veenkolonie


Cultuurhistorische en geomorfologische waarden:

-  bijz. stuifzand met veel microreliëf
-  beekbegeleidende beplanting
-  klinkerweg
-  overige wegen
-  doelbegrenzing NP Drents-Friese Woud
-  uitwerkingsgebied/niet verworven plangebied

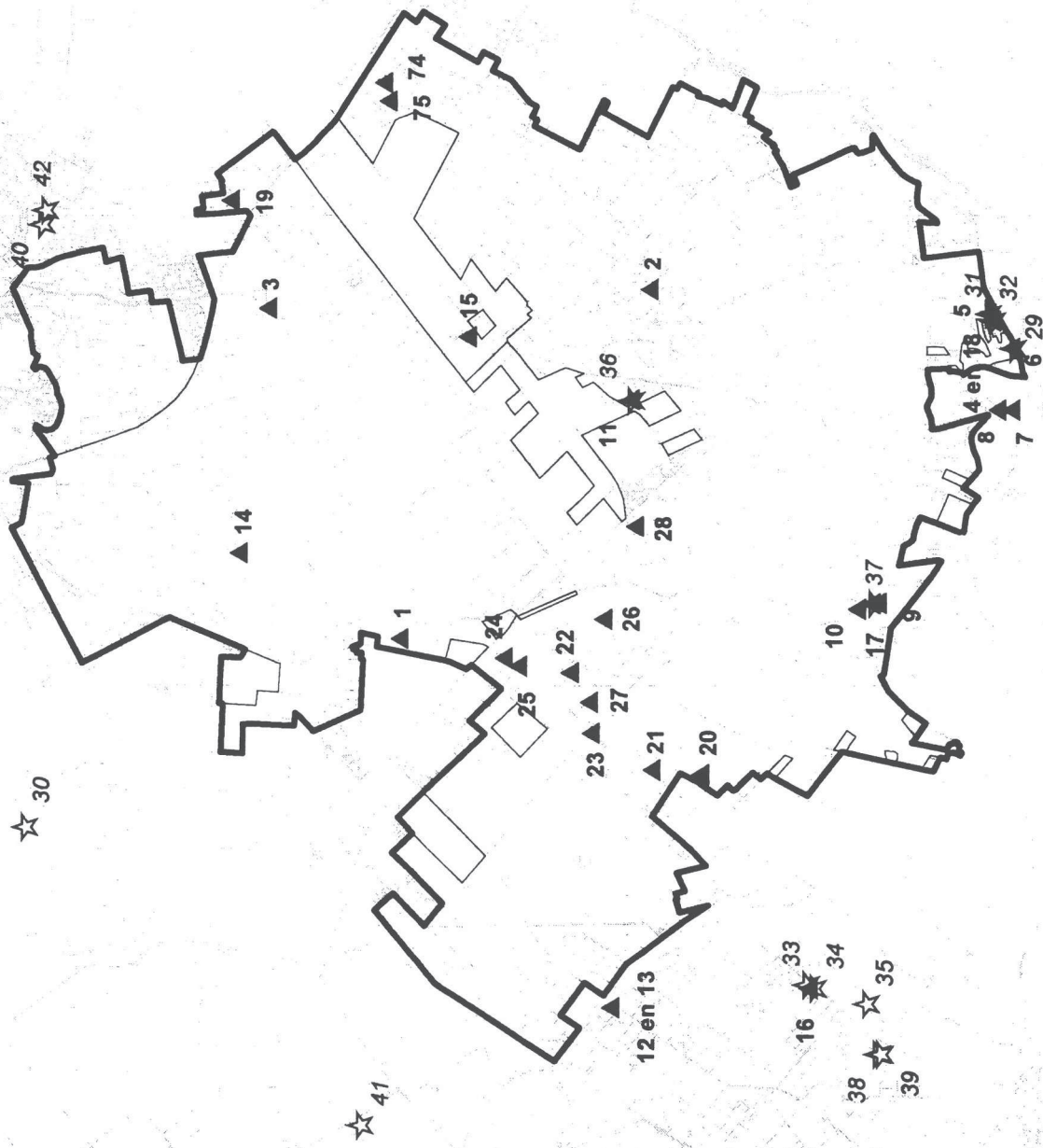
BRON:
Topografische ondergrond (c) Topografische Dienst, Emmen (1994).
Grondrij/Aaltenburg en Wymenga (1997).
Oranjewoud (1989).



NR.	DATEM	WALZING	GET.	SEC.	PROJ.L.
OVERLEGORGaan NATIONAAL PARK DRENTS-FRIESE WOUd I.O.					
LANDSCHAPESTYPEN EN -WAARDEN					
BEHEER- EN INRICHTINGSPLAN DRENTS-FRIESE WOUd					
SCHAAL: 1:75.000			DATEM: APRIL 1998		
OPTEL.	SEC.	PROJ.L.	FORMA.	AV3-PROJECT: TOTAAL APR	
L.V.	J.G.	A4	BLAD IN BLADEN		
PROJECTNR. 63457			TEK.NR. 20		
Alonso Capella and Uenal Hernandez			WAZ. 0		



Kaart 21: Archeologie



- ▲ vindplaats (10)
- ☆ monument (10)
- doelbegrenzing NP Drents-Friese Woud
- uitwerkingsgebied/niet verworven plangebied

BRON:
 Topografische ondergrond (c) Topografische Dienst, Emmen (1994)
 PCB (1997)
 Steunpunt Monumentenzorg Drenthe (1997)

NR	DATUM	WUZGING	GET.	GEC.	PROJL.

OVERLEGORGaan NATIONAAL PARK DRENTS-FRIESE WOUD i.o.
 BEHEER- EN INRICHTINGSPLAN
 DRENTS-FRIESE WOUD

0 1000 2000 3000 Meters

N	SCHAAL: 1:75.000		DATUM: APRIL 1998
	OPER.	GEC.	AV3-PROJECT: TOTAAL APR
	L.V.	J.G.	BLAD IN BLADEN

PROJECT NR		TEK NR	WJZ
63457		21	0



Alfred
 Capelle and Liselot
 Deventer
 Hoofdwijk
 Oosthoek